



PREFEITURA MUNICIPAL DE ICARAÍMA

ESTADO DO PARANÁ

CNPJ: 76.247.337/0001-60

Avenida Hermes Vissoto, 810 - Icaraíma - CEP 87530-000

Fone: (44) 3665-8000 - Fax: (44) 3665-8001

E-mail: planejamento@icaraima.pr.gov.br - www.icaraima.pr.gov.br

LEI COMPLEMENTAR Nº. 592/2011

SÚMULA: Dispõe sobre o Sistema Viário do município de Icaraíma.

A CÂMARA MUNICIPAL DE ICARAÍMA, ESTADO DO PARANÁ, APROVOU, E EU, PREFEITO MUNICIPAL, SANCIONO A SEGUINTE LEI:

CAPÍTULO I DISPOSIÇÕES PRELIMINARES

Art. 1º Malha Viária é o conjunto de vias do Município, classificadas e hierarquizadas segundo critérios funcionais e estruturais, observados os padrões urbanísticos estabelecidos nesta Lei.

§ 1º A função da via é determinada pelo seu desempenho de mobilidade, considerados os aspectos da infraestrutura, do uso e ocupação do solo, dos modais de transporte e do tráfego veicular.

§ 2º Aplica-se à malha viária a Legislação Federal e Estadual, obedecendo ao que prescreve o Código de Trânsito Brasileiro e Legislação complementar.

Art. 2º Integram a malha viária do Município o Sistema Viário Municipal e o Sistema Viário Urbano, descritos e representados nos mapas Anexos I e II da presente Lei.

Art. 3º É considerado Sistema Viário Municipal, para fins desta Lei, as rodovias existentes no Município definidas no Mapa do Sistema Viário Municipal, Anexo I da presente Lei.

Art. 4º É considerado Sistema Viário Urbano, para fins desta Lei, o conjunto de vias e logradouros públicos definidos no Mapa do Sistema Viário Urbano, Anexos II, III e IV da presente Lei.

Art. 5º São partes integrantes desta Lei os seguintes anexos:

- I - Anexo I – Mapa do Sistema Viário Municipal;
- II - Anexo II – Mapa do Sistema Viário Urbano da Sede Municipal;
- III - Anexo III – Mapa do Sistema Viário Urbano do Distrito Vila Rica do Ivaí;
- IV - Anexo IV – Mapa do Sistema Viário Urbano do Distrito Porto Camargo;
- V - Anexo V – Modelos das Vias;
- VI - Anexo VI – Modelos das Vias (Continuação);
- VII - Anexo VII – Desenhos Explicativos - Cruzamentos.

SEÇÃO I DOS OBJETIVOS E DIRETRIZES

Art. 6º Esta Lei dispõe sobre a regulação do sistema viário do município de Icaraíma, visando os seguintes objetivos:

- I - induzir o desenvolvimento pleno da área urbana do Município, através de uma compatibilização coerente entre circulação e zoneamento de uso e ocupação do solo, face à forte relação existente entre o ordenamento do sistema viário e o



PREFEITURA MUNICIPAL DE ICARAÍMA

ESTADO DO PARANÁ

CNPJ: 76.247.337/0001-60

Avenida Hermes Vissoto, 810 - Icaraíma - CEP 87530-000

Fone: (44) 3665-8000 - Fax: (44) 3665-8001

E-mail: planejamento@icaraima.pr.gov.br - www.icaraima.pr.gov.br

estabelecimento das condições adequadas ao desenvolvimento das diversas atividades no meio urbano;

- II - adaptar a malha viária existente às melhorias das condições de circulação;
- III - hierarquizar as vias urbanas, bem como implementar soluções visando maior fluidez no tráfego de modo a assegurar segurança e conforto;
- IV - eliminar pontos críticos de circulação, principalmente em locais de maiores ocorrências de acidentes;
- V - adequar os locais de concentração, acesso e circulação pública às pessoas portadoras de deficiências.

Parágrafo único. Os projetos de médio e grande porte que envolvam construção de novos eixos viários, pontes, duplicação de vias ou de reestruturação viária, deverão elaborar estudos e relatórios de impacto ambiental, e estarão sujeitos a análise do Conselho de Desenvolvimento Municipal e órgãos estaduais competentes.

SEÇÃO II DAS DEFINIÇÕES

Art. 7º Para efeito de aplicação desta Lei, são adotadas as seguintes definições:

- I - **ACESSO** – é o dispositivo que permite a interligação para veículos e pedestres entre:
 - a) logradouro público e propriedade privada;
 - b) propriedade privada e áreas de uso comum em condomínio;
 - c) logradouro público e espaço de uso comum em condomínio.
- II - **ACOSTAMENTO** – é a parcela da área adjacente à pista de rolamento, objetivando:
 - a) permitir que veículos em início de processo de desgoverno retomem a direção correta;
 - b) proporcionar aos veículos acidentados, com defeitos, ou cujos motoristas fiquem incapacitados de continuar dirigindo, um local seguro para serem estacionados fora da trajetória dos demais veículos;
 - c) permitir o embarque e desembarque sem interrupção de fluxo de tráfego.
- III - **ALINHAMENTO** – é a linha divisória entre o terreno e o logradouro público;
- IV - **CAIXA CARROÇÁVEL** – é a faixa da via destinada à circulação de veículos, excluídos os passeios, os canteiros centrais e o acostamento;
- V - **CALÇADA** ou **PASSEIO** – é a parte do logradouro destinada ao trânsito de pedestres e de bicicletas quando este for dotado de ciclovia, segregada e em nível diferente à via, dotada quando possível de mobiliário urbano, sinalização e vegetação;
- VI - **CANTEIRO CENTRAL** – é o espaço compreendido entre os bordos internos das pistas de rolamento, objetivando separá-las física, operacional, psicológica e esteticamente;
- VII - **CICLOVIA** – é a via destinada, única e exclusivamente, à circulação de bicíclou ou seus equivalentes, não motorizados;
- VIII - **CRUZAMENTOS** - destinam-se a articular o sistema viário nas suas diversas vias, e se classificam em dois tipos:
 - a) cruzamento simples: são os cruzamentos em nível com, no máximo, duas vias que se interceptam, de preferência, ortogonalmente, conforme Anexo VII – Figura 1;
 - b) cruzamento rotulado: são cruzamentos de duas ou mais vias, feitos em nível com controle de fluxo sinalizado (Placas: PARE/VIA PREFERENCIAL), ou semáforos, conforme estudos de volume de fluxo, conforme Anexo VII – Figura 2;



PREFEITURA MUNICIPAL DE ICARAÍMA

ESTADO DO PARANÁ

CNPJ: 76.247.337/0001-60

Avenida Hermes Vissoto, 810 - Icaraíma - CEP 87530-000

Fone: (44) 3665-8000 - Fax: (44) 3665-8001

E-mail: planejamento@icaraima.pr.gov.br - www.icaraima.pr.gov.br

- IX - ESTACIONAMENTO - é o espaço público ou privado destinado à guarda ou estacionamento de veículos, constituído pelas áreas de vagas e circulação;
- X - FAIXA de DOMÍNIO de VIAS - é a porção do solo, de utilização pública, medida a partir do eixo para cada lado das vias;
- XI - FAIXA "NON AEDIFICANDI" - É a área de terra que margeia ambos os lados da via, onde é vedada a edificação de qualquer natureza;
- XII - GREIDE - é a linha reguladora de uma via, composta de uma sequência de retas com declividades permitidas, traçadas sobre o perfil longitudinal do terreno;
- XIII - LARGURA de uma VIA - é a distância entre os alinhamentos da via;
- XIV - LOGRADOURO PÚBLICO - é o espaço livre, reconhecido pela municipalidade, destinado ao trânsito, tráfego, comunicação ou lazer públicos (rua, avenida, praça, largo e outros);
- XV - MEIO-FIO - é a linha composta de blocos de cantaria ou concreto que separa o passeio da faixa de rolamento ou do acostamento;
- XVI - PISTA DE ROLAMENTO - é o espaço organizado para a circulação de veículos motorizados.

CAPÍTULO II DO SISTEMA VIÁRIO

Art. 8º Considera-se sistema viário do município de Icaraíma o conjunto de vias que, de forma hierarquizada e articulada com as vias locais, viabilizam a circulação de pessoas, veículos e cargas, sendo consubstanciado nos Anexos I, II, III e IV desta Lei.

SEÇÃO I DA HIERARQUIA DO SISTEMA VIÁRIO

Art. 9º As vias do Sistema Viário são classificadas, segundo a natureza da sua circulação e do zoneamento do uso do solo, como segue:

- I - RODOVIAS DE LIGAÇÃO REGIONAL - compreendendo aquelas de responsabilidade da União ou do Estado, com a função de interligação com os municípios ou estados vizinhos;
- II - VIA ESTRUTURAL MUNICIPAL - são as que, no interior do Município, estruturam o sistema de orientação dos principais fluxos de carga com a função de interligação das diversas partes do território, dividindo-se em primárias e secundárias, conforme sua importância no acesso a outros municípios e distritos;
- III - VIA ARTERIAL - são vias que tem a finalidade de canalizar o tráfego interno principal, interligando na área urbana ou na rural, respectivamente, bairros ou distritos;
- IV - VIA COLETORA - são as vias que coletam o tráfego das vias locais e encaminham-no às de maior fluxo;
- V - VIA LOCAL - são caracterizadas pelo baixo volume de tráfego e pela função prioritária de acesso aos lotes;
- VI - VIA MARGINAL - são vias coletoras especiais que margeiam rodovias ou áreas de proteção permanente.

SEÇÃO II DO DIMENSIONAMENTO

Art. 10 As vias públicas deverão ser dimensionadas tendo como parâmetros os seguintes elementos:

- I - pista de rolamento para veículos;



PREFEITURA MUNICIPAL DE ICARAÍMA

ESTADO DO PARANÁ

CNPJ: 76.247.337/0001-60

Avenida Hermes Vissoto, 810 - Icaraíma - CEP 87530-000

Fone: (44) 3665-8000 - Fax: (44) 3665-8001

E-mail: planejamento@icaraima.pr.gov.br - www.icaraima.pr.gov.br

II - pista de estacionamento para veículos;

III - ciclovia bidirecional;

IV - passeio para pedestre.

Art. 11 As Vias de Estruturação Municipal Primárias deverão comportar, no mínimo, 15m (quinze metros), contendo:

I - 2 (duas) pistas de rolamento para veículos de, no mínimo, 4,50m (quatro metros e cinquenta centímetros) cada;

II - 2 (duas) pistas de acostamento para veículos de, no mínimo, 3m (três metros) cada;

III - faixa *non aedificandi* de 15m (quinze metros) a partir da margem, nos dois lados da via, podendo o produtor utilizar esta área especificamente para o plantio de cultura semiperene.

Art. 12 As Vias de Estruturação Municipal Secundárias deverão comportar, no mínimo, 12m (doze metros), contendo:

I - 2 (duas) pistas de rolamento para veículos de, no mínimo, 3,50m (três metros e cinquenta centímetros) cada;

II - 2 (duas) pistas de acostamento para veículos de, no mínimo, 2,50m (dois metros e cinquenta centímetros) cada;

III - faixa *non aedificandi* de 15m (quinze metros) a partir da margem, nos dois lados da via, podendo o produtor utilizar esta área especificamente para o plantio de cultura semiperene.

Art. 13 As Vias Arteriais Urbanas deverão comportar 40m (quarenta metros), contendo:

I - 4 (quatro) pistas de rolamento para veículos de 5m (cinco metros) cada;

II - 2 (duas) pistas para estacionamento de veículos de 3,50m (três metros e cinquenta centímetros) cada;

III - 2 (dois) passeios para pedestres de 4m (quatro metros) cada;

IV - canteiro central de 5m (cinco metros) ou ciclovia bidirecional com 3m (três metros), com 2 (dois) separadores de pistas de 1m (um metro), sendo 1 (um) de cada lado da ciclovia.

Art. 14 As Vias Arteriais Urbanas dos Distritos Vila Rica do Ivaí e Porto Camargo deverão comportar 25m (vinte e cinco metros), contendo:

I - 4 (quatro) pistas de rolamento para veículos de 3m (três metros) cada;

II - 2 (duas) pistas para estacionamento de veículos de 2,50m (dois metros e cinquenta centímetros) cada;

III - 2 (dois) passeios para pedestres de 3m (três metros) cada;

IV - canteiro central de 2m (dois metros).

Art. 15 As Vias Coletoras Urbanas deverão comportar 30m (trinta metros), contendo:

I - 4 (quatro) pistas de rolamento para veículos de 3,50m (três metros e cinquenta centímetros) cada;

II - 2 (duas) pistas de estacionamento para veículos de 3m (três metros) cada;

III - 2 (dois) passeios para pedestres de 3,50m (três metros e cinquenta centímetros) cada;

IV - canteiro central de 3m (três metros).

Art. 16 As Vias Coletoras Urbanas dos Distritos Vila Rica do Ivaí e Porto Camargo deverão comportar 17m (dezessete metros), contendo:

I - 2 (duas) pistas de rolamento para veículos de 3m (três metros) cada;



PREFEITURA MUNICIPAL DE ICARAÍMA

ESTADO DO PARANÁ

CNPJ: 76.247.337/0001-60

Avenida Hermes Vissoto, 810 - Icaraima - CEP 87530-000

Fone: (44) 3665-8000 - Fax: (44) 3665-8001

E-mail: planejamento@icaraima.pr.gov.br - www.icaraima.pr.gov.br

II - 2 (duas) pistas de estacionamento para veículos de 2,50m (dois metros e cinquenta centímetros) cada;

III - 2 (dois) passeios para pedestres de 3m (três metros) cada.

Art. 17 As Vias Locais Urbanas deverão possuir, no mínimo, de 15m (quinze metros), contendo:

I - 2 (duas) pistas de rolamento para veículos de, no mínimo, 2,50m (dois metros e cinquenta centímetros) cada;

II - 2 (duas) pistas de estacionamento para veículos de, no mínimo, 2m (dois metros) cada;

III - 2 (dois) passeios para pedestres de, no mínimo, 3m (três metros) cada.

Art. 18 As Vias Marginais deverão comportar no mínimo 15m (quinze metros), contendo:

I - 2 (duas) pistas de rolamento para veículos de, no mínimo, 3m (três metros) cada;

II - 1 (uma) pista de estacionamento para veículos de, no mínimo, 2,50m (dois metros e cinquenta centímetros), do lado das edificações;

III - 1 (uma) pista para ciclovía bidirecional de, no mínimo, 3m (três metros) incluindo o separador de pistas de 50cm (cinquenta centímetros), no lado das edificações;

IV - 1 (um) passeio para pedestres de, no mínimo, 3m (três metros);

V - 1 (um) separador de pistas de 50cm (cinquenta centímetros) do lado da rodovia/ferrovia.

Art. 19 Nos terrenos lindeiros às vias que constituem o sistema rodoviário ou ferroviário estadual ou federal será obrigatória a reserva de uma faixa *non aedificandi* de 15m (quinze metros) conforme a Lei Federal nº. 6766/79 para a implantação de via marginal. A via marginal poderá ter dimensão maior do que a faixa *non aedificandi* desde que respeitadas as dimensões, a hierarquia e os demais critérios estabelecidos na Lei do Sistema Viário do Município.

Art. 20 Quando do licenciamento ou da expedição de alvará para o funcionamento de atividades ou execução de obras é obrigatória a reserva de faixa para o alargamento a via previsto na faixa de domínio, bem como a reserva da faixa *non aedificandi*.

Art. 21 As caixas de ruas dos novos loteamentos deverão observar as diretrizes viárias e continuidade das vias existentes, devendo ter dimensionamento adequado às funções a que se destinam.

Art. 22 As caixas de ruas dos prolongamentos das vias estruturantes ou arteriais e coletoras poderão ser maiores que as existentes, a critério do Executivo Municipal.

SEÇÃO III DA CIRCULAÇÃO E SINALIZAÇÃO VIÁRIA

Art. 23 A determinação das vias preferenciais, no sentido dos fluxos da organização e das limitações de tráfego, deverá obedecer às diretrizes estabelecidas na presente Lei, consubstanciadas em seu Anexo II, cabendo ao Executivo Municipal a elaboração do Plano/Projeto de Sinalização Urbana, bem como projetos definindo as diretrizes viárias e as readequações geométricas necessárias.

Art. 24 Caberá ao Poder Público Municipal o disciplinamento do uso das vias de circulação no que concerne:

I - ao estabelecimento de locais e horários adequados e exclusivos para carga e descarga e estacionamento de veículos;



PREFEITURA MUNICIPAL DE ICARAÍMA

ESTADO DO PARANÁ

CNPJ: 76.247.337/0001-60

Avenida Hermes Vissoto, 810 - Icaraima - CEP 87530-000

Fone: (44) 3665-8000 - Fax: (44) 3665-8001

E-mail: planejamento@icaraima.pr.gov.br - www.icaraima.pr.gov.br

- II - ao estabelecimento de rotas especiais para veículos de carga e de produtos perigosos;
- III - a adequação dos passeios para pedestres onde estão localizados os serviços públicos como escolas, terminal rodoviário, casa da cultura e outros, de acordo com as normas de acessibilidade universal, em especial as diretrizes formuladas pelo Decreto Federal nº 5.296/04, que regulamenta as leis federais de acessibilidade nº 10.048 e nº. 10.098/00.

Parágrafo único. A implantação de atividades afins e correlatas às referidas no caput do artigo poderão ser realizadas em conjunto com órgãos de outras esferas governamentais.

Art. 25 O desenho geométrico das vias de circulação deverá obedecer as Normas Técnicas específicas pela ABNT.

SEÇÃO IV DOS PASSEIOS E ARBORIZAÇÃO

Art. 26 Os passeios devem ser contínuos e não possuir degraus, rebaixamentos, buracos ou obstáculos que prejudiquem a circulação de pedestres.

Parágrafo único. A manutenção dos passeios será de responsabilidade dos proprietários dos lotes, cabendo ao Executivo Municipal efetuar a fiscalização de acordo com o Código de Obras.

Art. 27 Nas esquinas, após o ponto de tangência da curvatura, deverá ser executada rampa para portador de necessidades especiais, conforme as normas especificadas pela NBR-9050 da ABNT.

Art. 28 A arborização urbana terá uma distância média entre si de 12m (doze metros), estando locada no terço externo do passeio e seguirá lei específica municipal e/ou Plano de Arborização do Município.

§ 1º Quando uma árvore necessitar ser arrancada, uma nova deverá ser plantada o mais próximo possível da anterior.

§ 2º Em hipótese alguma poder-se-á deixar de plantar árvores em substituição às arrancadas, cabendo ao Executivo Municipal a fiscalização de acordo com o Código de Obras.

§ 3º Os passeios sem arborização receberão novas mudas de acordo com o Plano de Arborização Urbana.

CAPÍTULO III DAS DISPOSIÇÕES FINAIS

Art. 29 O Poder Executivo divulgará, de forma ampla e didática, o conteúdo desta Lei visando o acesso da população aos instrumentos de política urbana que orientam a produção e organização do espaço habitado.

Art. 30 A presente Lei, que regulamenta o aspecto físico do sistema viário, será complementada com o Projeto de Sinalização Urbana, em acordo com as disposições dos artigos anteriores e anexos desta Lei.

Art. 31 As modificações que por ventura vierem a ser feitas no sistema viário deverão considerar o uso e ocupação do solo vigente na área ou zona, podendo ser efetuadas



PREFEITURA MUNICIPAL DE ICARAÍMA

ESTADO DO PARANÁ

CNPJ: 76.247.337/0001-60

Avenida Hermes Vissoto, 810 - Icaraíma - CEP 87530-000

Fone: (44) 3665-8000 - Fax: (44) 3665-8001

E-mail: planejamento@icaraima.pr.gov.br - www.icaraima.pr.gov.br

pelo Executivo Municipal, conforme prévio parecer técnico do Conselho de Desenvolvimento Municipal.

Art. 32 Os casos omissos da presente Lei serão dirimidos pelo Conselho de Desenvolvimento Municipal.

Art. 33 Esta Lei entra em vigor na data de sua publicação, revogadas as disposições contrárias.

Edifício da Prefeitura Municipal de Icaraíma, Estado do Paraná, aos 13 dias do mês de maio de 2011.


PAULO DE QUEIROZ SOUZA

Prefeito

CERTIDÃO Certifico que este ato foi publicado no jornal: <i>Ilustrado</i> ----- EM <i>14</i> / <i>05</i> / <i>2011</i> <i>meire</i> ----- ASSINATURA



PREFEITURA MUNICIPAL DE ICARAÍMA

ESTADO DO PARANÁ

CNPJ: 76.247.337/0001-60

Avenida Hermes Vissoto, 810 - Icaraíma - CEP 87530-000

Fone: (44) 3665-8000 - Fax: (44) 3665-8001

E-mail: planejamento@icaraima.pr.gov.br - www.icaraima.pr.gov.br

ANEXO I – SISTEMA VIÁRIO MUNICIPAL

Anexo I – Sistema Viário Municipal



PREFEITURA MUNICIPAL DE ICARAÍMA

ESTADO DO PARANÁ

CNPJ: 76.247.337/0001-60

Avenida Hermes Vissoto, 810 - Icaraíma - CEP 87530-000

Fone: (44) 3665-8000 - Fax: (44) 3665-8001

E-mail: planejamento@icaraima.pr.gov.br - www.icaraima.pr.gov.br

ANEXO II – SISTEMA VIÁRIO URBANO SEDE

Anexo II – Sistema Viário Urbano Sede



PREFEITURA MUNICIPAL DE ICARAÍMA

ESTADO DO PARANÁ

CNPJ: 76.247.337/0001-60

Avenida Hermes Vissoto, 810 - Icaraíma - CEP 87530-000

Fone: (44) 3665-8000 - Fax: (44) 3665-8001

E-mail: planejamento@icaraima.pr.gov.br - www.icaraima.pr.gov.br

ANEXO III – SISTEMA VIÁRIO URBANO DISTRITO VILA RICA DO IVAÍ

Anexo III – Sistema Viário Urbano do Distrito Vila Rica do Ivaí



PREFEITURA MUNICIPAL DE ICARAÍMA

ESTADO DO PARANÁ

CNPJ: 76.247.337/0001-60

Avenida Hermes Vissoto, 810 - Icaraíma - CEP 87530-000

Fone: (44) 3665-8000 - Fax: (44) 3665-8001

E-mail: planejamento@icaraima.pr.gov.br - www.icaraima.pr.gov.br

ANEXO IV – SISTEMA VIÁRIO URBANO DO DISTRITO PORTO CAMARGO

Anexo IV – Sistema Viário Urbano do Distrito Porto Camargo



PREFEITURA MUNICIPAL DE ICARAÍMA

ESTADO DO PARANÁ

CNPJ: 76.247.337/0001-60

Avenida Hermes Vissoto, 810 - Icaraíma - CEP 87530-000

Fone: (44) 3665-8000 - Fax: (44) 3665-8001

E-mail: planejamento@icaraima.pr.gov.br - www.icaraima.pr.gov.br

ANEXO V – PERFIS DAS VIAS



PREFEITURA MUNICIPAL DE ICARAÍMA

ESTADO DO PARANÁ

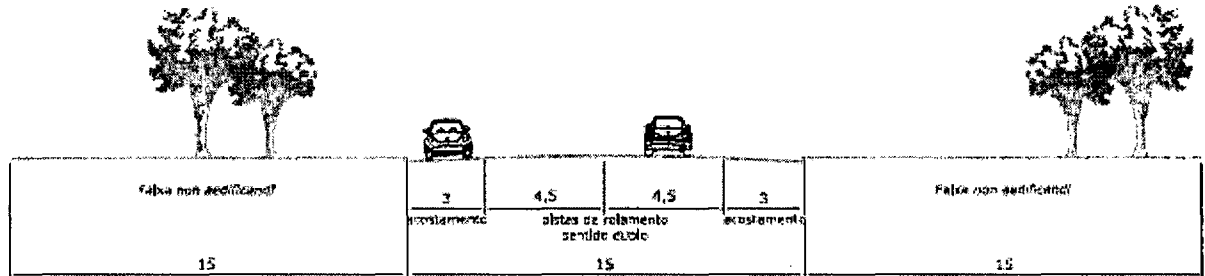
CNPJ: 76.247.337/0001-60

Avenida Hermes Vissoto, 810 - Icaraima - CEP 87530-000

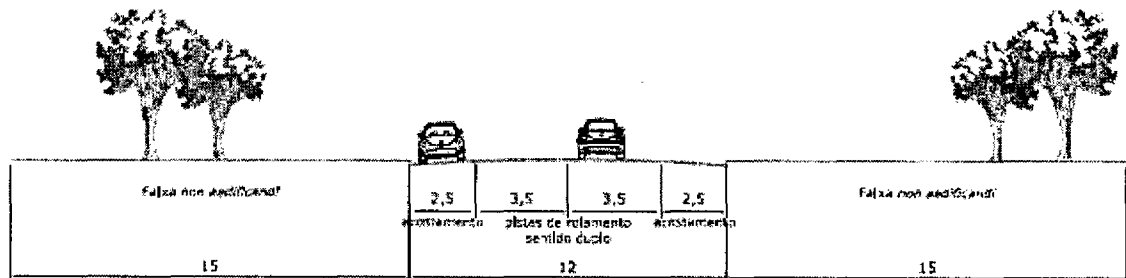
Fone: (44) 3665-8000 - Fax: (44) 3665-8001

E-mail: planejamento@icaraima.pr.gov.br - www.icaraima.pr.gov.br

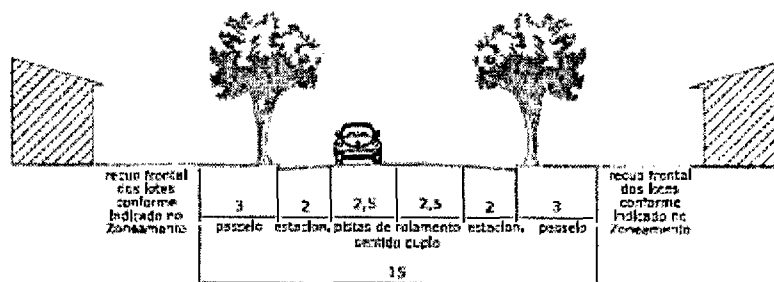
Vias de Estruturação Municipal Primárias



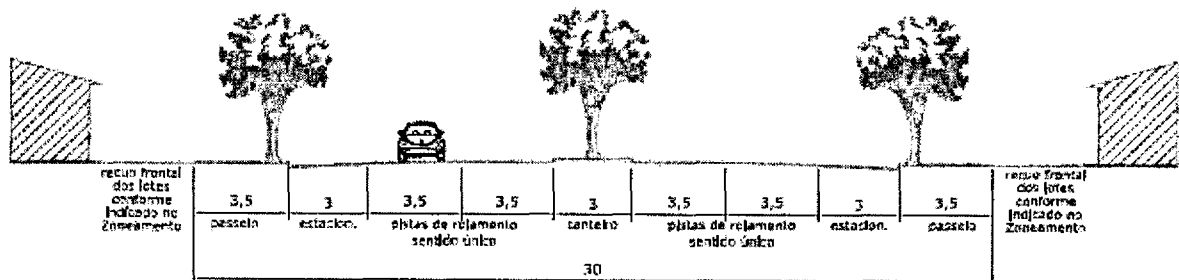
Vias de Estruturação Municipal Secundárias



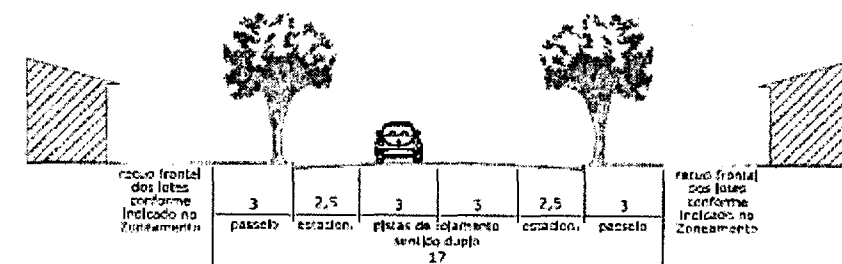
Vias Locais



Vias Coletoras



Vias Coletoras Distrito





PREFEITURA MUNICIPAL DE ICARAÍMA

ESTADO DO PARANÁ

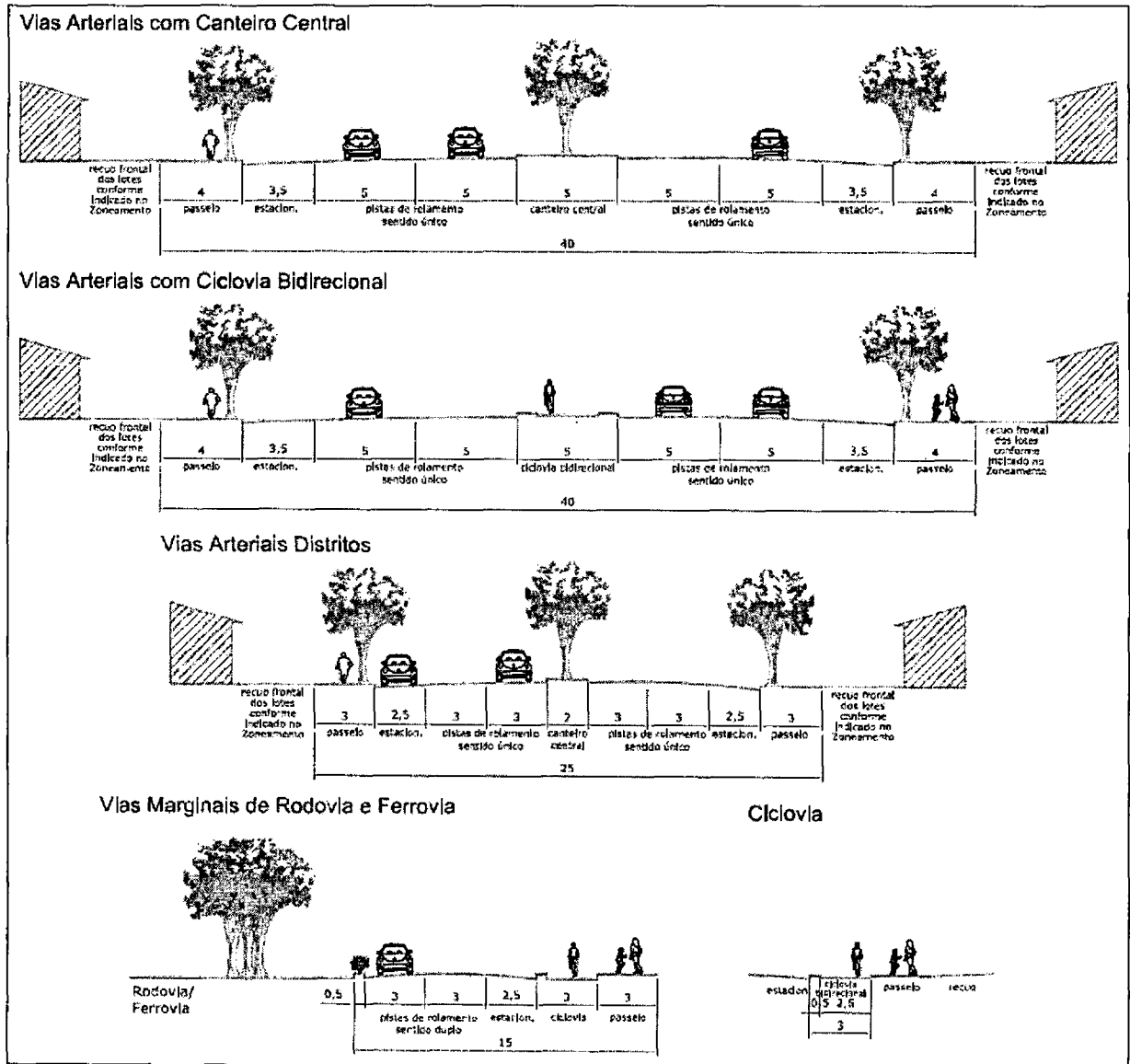
CNPJ: 76.247.337/0001-60

Avenida Hermes Vissoto, 810 - Icaraima - CEP 87530-000

Fone: (44) 3665-8000 - Fax: (44) 3665-8001

E-mail: planejamento@icaraima.pr.gov.br - www.icaraima.pr.gov.br

ANEXO VI – PERFIS DAS VIAS (CONTINUAÇÃO)





PREFEITURA MUNICIPAL DE ICARAÍMA

ESTADO DO PARANÁ

CNPJ: 76.247.337/0001-60

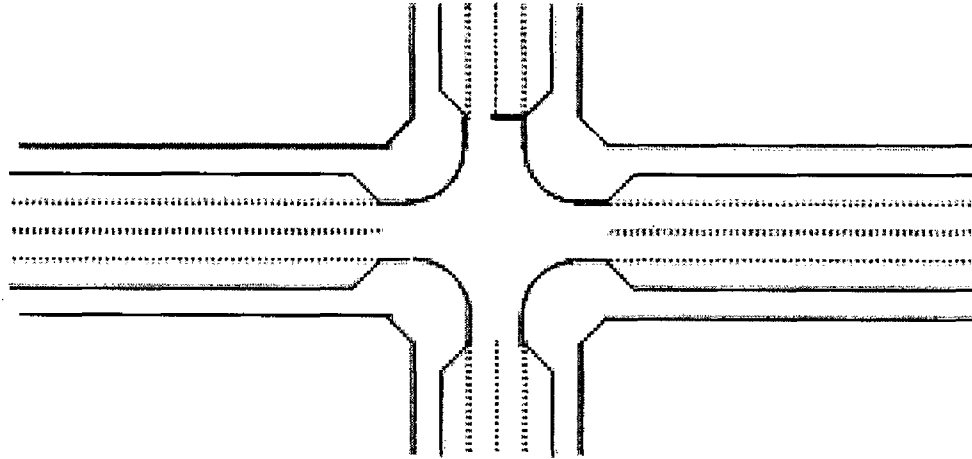
Avenida Hermes Vissoto, 810 - Icaraíma - CEP 87530-000

Fone: (44) 3665-8000 - Fax: (44) 3665-8001

E-mail: planejamento@icaraima.pr.gov.br - www.icaraima.pr.gov.br

ANEXO VII – DESENHOS EXPLICATIVOS - CRUZAMENTOS


FIGURA 1- CRUZAMENTO SIMPLES

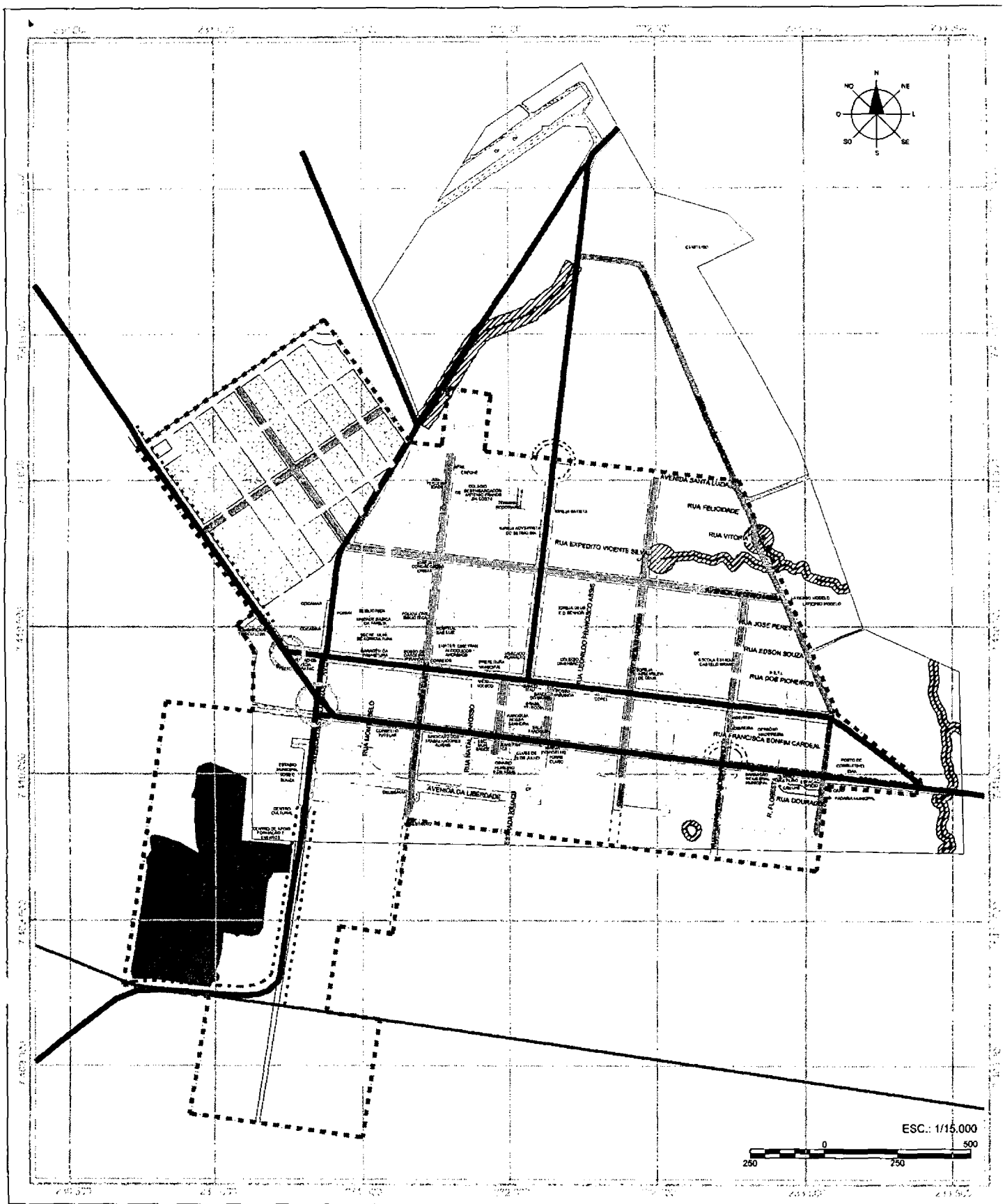




MUNICÍPIO DE ICARAÍMA
Plano Diretor Municipal
Legislação Municipal










FIGURA 2 - CRUZAMENTO ROTULADO





LEGENDA

FONTE: COPEL

-  CORPOS D'ÁGUA
-  ÁREA DE PRESERVAÇÃO AMBIENTAL - APP
-  PERÍMETRO URBANO
-  VIA ARTERIAL
-  VIA COLETORA
-  VIA LOCAL
-  CONFLITO VIÁRIO
-  DIRETRIZ VIÁRIA
-  VIA MARGINAL

SECRETARIA DE ESTADO DO DESENVOLVIMENTO URBANO
Serviço Social Autônomo PARANACIDADE

MUNICÍPIO DE ICARAÍMA
PLANO DIRETOR MUNICIPAL

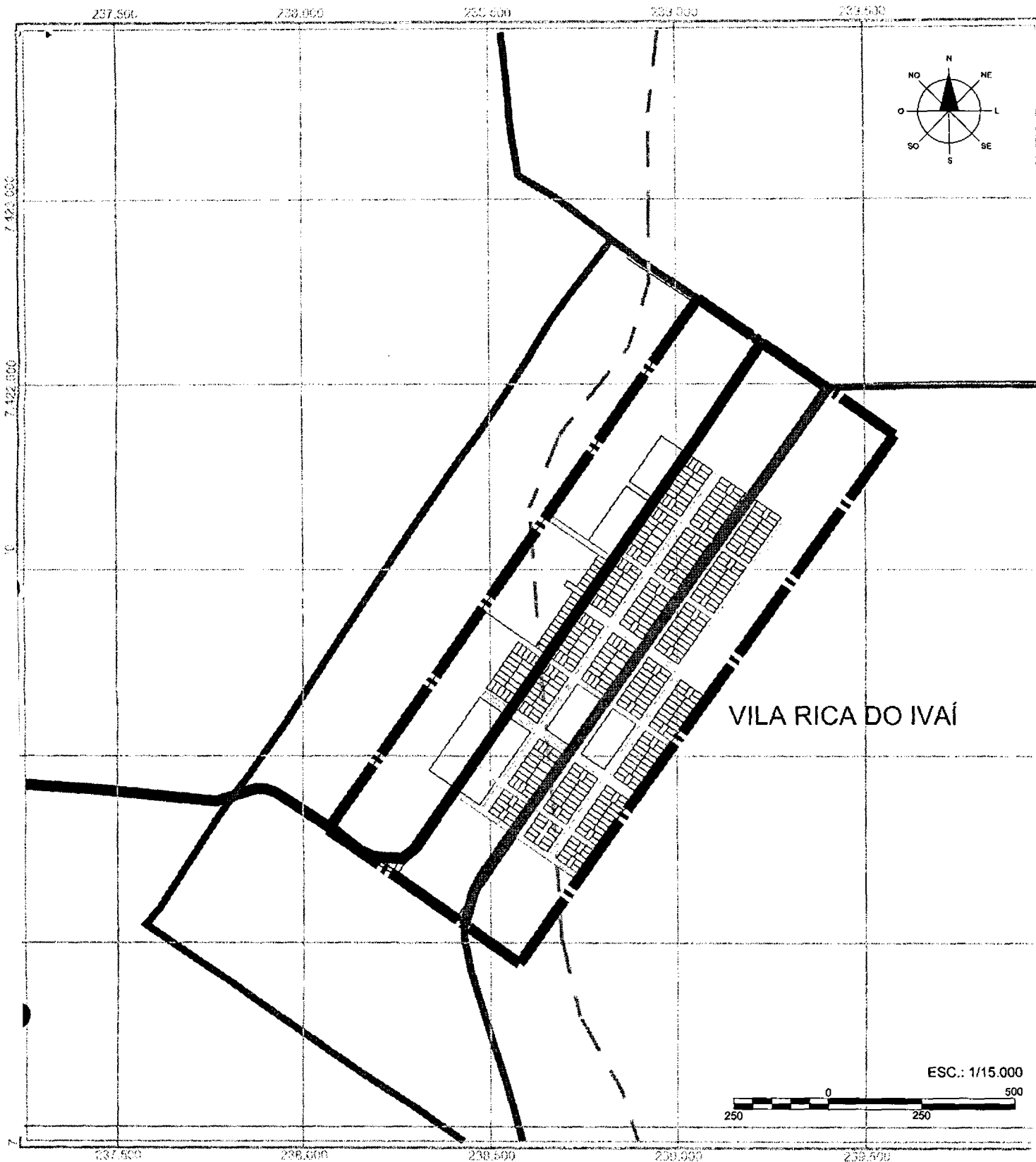
SISTEMA VIÁRIO URBANO SEDE
ANEXO II

Data: 2010

Consultoria contratada:
DRZ - Gestão de Cidades










Responsável Técnico:
Luciana Quevedo Nunes CREA RS 104464/D - 64462V/PR



LEGENDA

FONTE: COPEL

-  PERÍMETRO URBANO
-  RODOVIA MUNICIPAL
-  CARREADORES
-  DIVISOR DE ÁGUA
-  VIA ARTERIAL
-  VIA COLETORA
-  VIA LOCAL



Secretaria de Estado do Desenvolvimento Urbano
Serviço Social Autônomo PARANACIDADE

MUNICÍPIO DE ICARAÍMA PLANO DIRETOR MUNICIPAL

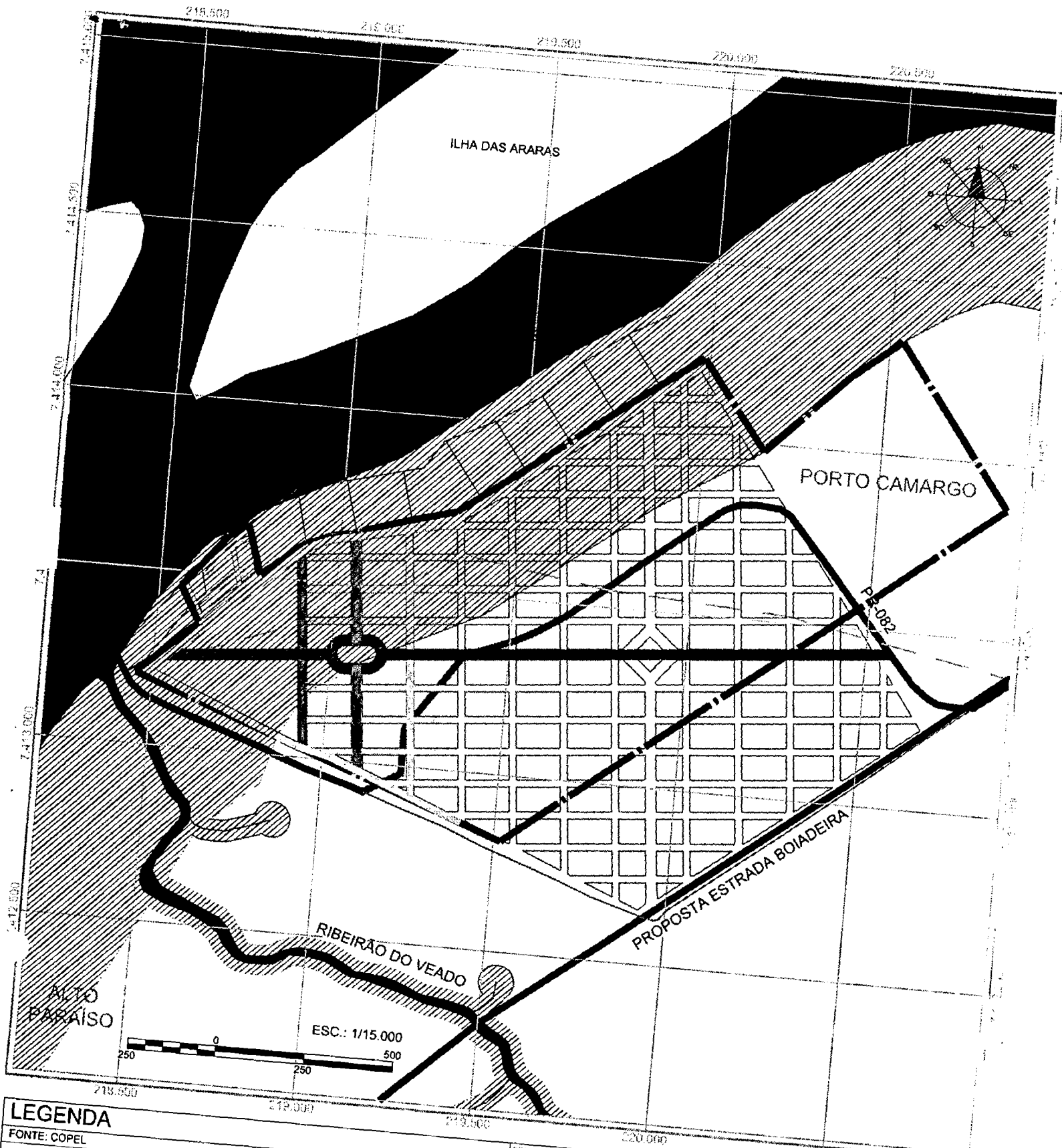
SISTEMA VIÁRIO VILA RICA DO IVAÍ ANEXO III

Data: 2010

Consultoria contratada:
DRZ - Gestão de Cidades



Responsável Técnico:
Luciana Quevedo Nunes CREA RS 104464/D - 64462V/PR



LEGENDA

FONTE: COPEL

- CORPOS D'ÁGUA
- PERÍMETRO URBANO
- RODOVIA ESTADUAL PR-082
- CARREADORES
- PROPOSTA ESTRADA BOIADEIRA
- DIVISOR DE ÁGUA
- ÁREA DE PRESERVAÇÃO AMBIENTAL (APP)
- VIA ARTERIAL
- VIA COLETORA
- VIA LOCAL



Secretaria de Estado do Desenvolvimento Urbano
Serviço Social Autônomo PARANACIDADE

MUNICÍPIO DE ICARAÍMA
PLANO DIRETOR MUNICIPAL

SISTEMA VIÁRIO PORTO CAMARGO
ANEXO IV

Data: 2010

Consultoria contratada:
DRZ - Gestão de Cidades



Responsável Técnico:

Luciana Quevedo Nunes CREA RS 104464/D - 64462V/PR

CERTIDÃO

Certifico que este ato foi
publicado no jornal:

Ilustrado

EM 15/05/11

[Handwritten Signature]
ASSINATURA